



«Геоинформационные технологии как инструмент управления муниципальным имуществом и земельными участками в пределах городской черты, пополнения доходной части бюджета»

Докладчик:

Сеничева Елена Борисовна
заместитель директора Департамента
имущественно-земельных отношений
города Ростова-на-Дону

Октябрь 2016

Ростов-на-Дону



МАРИЯ ШИШЕЦКАЯ

Основные проблемы:



Большая территория города

($S=356,0$ кв.км., 4323 кад. квартала,
более 140 тыс. земельных участков)

Отсутствие геоинформационной системы (ГИС)

Отсутствие встроенной в ГИС системы документооборота и МЭВ



Решение:

Создание геоинформационной системы обеспечения деятельности в сфере имущественно-земельных отношений (ГИСОД ИЗО)

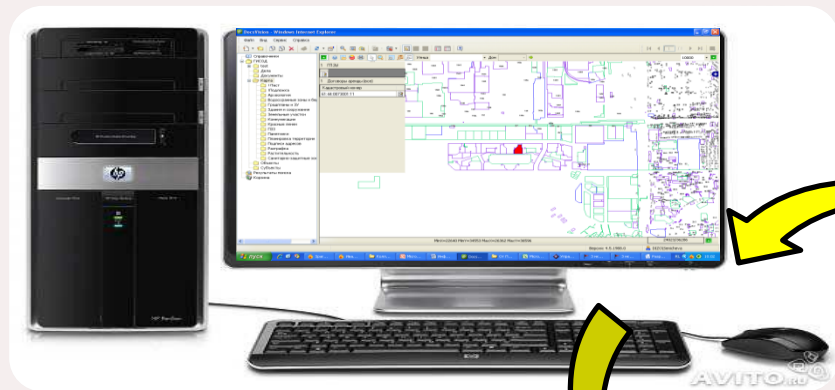
Наложение космоснимка на карту с кадастровым делением, создание встроенных в ГИСОД ИЗО систем документооборота и МЭВ

Создание системы МЗК в составе ГИСОД ИЗО (МЗК ГИСОД)

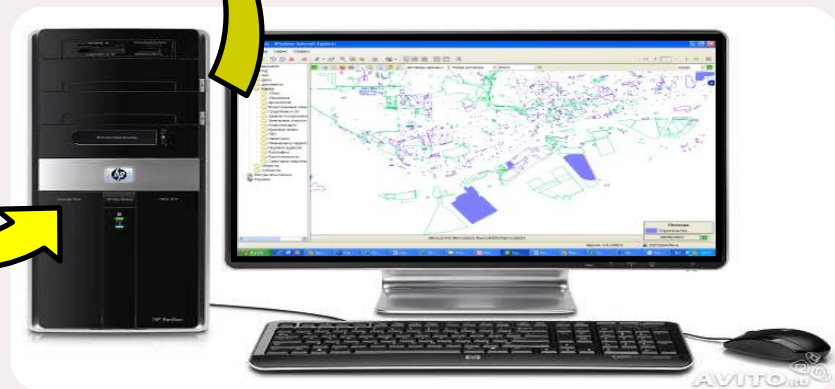


Первый этап создания МГИС

Создан пилотный сегмент МГИС – ГИСОД ИЗО, который обеспечил информационное взаимодействие ДИЗО с ИСОГД ДАиГ




ДАиГ



ДИЗО

Второй этап создания МГИС



Управление Росреестра по
РО, ФКП, ИФНС и т.д.

Создан блок
«Муниципальный земельный
контроль», что позволило
автоматизировать работу
сотрудников ДИЗО

Осуществляются
автоматически
межведомственные запросы
- документ, подписанный ЭП,
хранится в электронном виде
с «привязкой» к карте.



ДИЗО

Слайд 6

Встроенный документооборот: автоматические межведомственные запросы

The screenshot displays a GIS application window with a map of a residential area. The map features several plots outlined in yellow, with one plot highlighted in green. The application interface includes a menu bar (Файл, Вид, Сервис, Справка), a toolbar, and a search panel on the left. The search panel shows a search for 'ЗУ (для поиска)' with results for 'KN' and '61-44-0030402-1124'. A document viewer overlay is positioned in the foreground, displaying a 'КАДАСТРОВЫЙ ПАСПОРТ ЗЕМЕЛЬНОГО УЧАСТКА' (Cadastral Passport of a Land Plot).

КАДАСТРОВЫЙ ПАСПОРТ ЗЕМЕЛЬНОГО УЧАСТКА

Формат Федерального государственного бюджетного учреждения "Федеральная кадастровая палата Федерального агентства государственной регистрации, кадастра и картографии" по Ростовской области

КВ.1

№12 от октября 2014г., № 61-001/15-009/04

1	Кадастровый номер:	61-44-0030402-1124	2	Лист № 1	3	Всего листов: 2
4	Номер кадастрового номера:	61-44-0030402				
5	Предыдущие номера:					
6	Дата внесения номера в государственный кадастр недвижимости:	04.08.2014				
7	Кадастровые номера объектов капитального строительства: _____					
9	Адрес (показание местоположения): Ростовская область, г. Ростов-на-Дону, Пролетарский район, проезд 40-летия Победы, северо-западнее жилого дома № 63/16					
10	Категория земель, Земли населенных пунктов					
11	Разрешенное использование: физкультурно-спортивный комплекс					
12	Площадь: 6678 кв. м					
13	Кадастровая стоимость: 3877887,86 руб.					
14	Сведения о правах: _____					
15	Любые отметки: _____					
16	Сведения о специальных объектах: _____					
Дополнительные сведения						
17.1	Кадастровые номера участков, образованных с земельным участком: _____					
17.2	Кадастровый номер преобразованного участка: _____					
17.3	Кадастровые номера участков, поделанных, слиянию или отлиты с кадастрового учета: _____					
17.4	Кадастровые номера участков, образованных из земельного участка: _____					
18	Личие персональных государственных кадастра недвижимости статус земель и земельных участков. Сведения об объекте недвижимости имеют статус арестованные. Дата вступления срока действия ареста: 05.08.2010					
19	Сведения о кадастровых номерах: Бюджетное учреждение №44-13-094, ООО "Г.И.Технострой", 29.06.2014					

Исполнитель: М.П. _____ Л.Ю. Журавина

Слева в документе перечислены объекты: Субъекты, Тематика, Управление процессами, ФИАС, Функции, Результаты поиска, Корзина.

Дополнение карточки проверки запросами и ответами на межведомственные запросы

Выписка из ЕГРП о правах на объект (версия 05) Стр. 1 из 2

Запрос в Росреестр №70777 от 29.04.2016 09:28:23
 Отправитель: Департамент имущество-земельных отношений

Запрос

№ на сайте: 49-20400820
 Вид запроса: Выписка из ЕГРП на недвижимое имущество и сделок с ним (общедоступные сведения)
 Объект: Земельный участок
 Площадь: 1916
 Единицы измерения: Квадратный метр
 ОКАТО: 60 401 000
 Местоопределение объекта:
 Кадастровый номер: 61:44:0030209:78
 Город (район): Ростов-на-Дону
 Улицы: Левобережная
 № Дома: 95

Отмет

ФЕДЕРАЛЬНАЯ СЛУЖБА ГОСУДАРСТВЕННОЙ РЕГИСТРАЦИИ, КАДАСТРА И КАРТОГРАФИИ
 Филиал Федерального государственного бюджетного учреждения "Федеральная кадастровая палата Федеральной службы государственной регистрации, кадастра и картографии" по Ростовской области
 Районный Сергей Анаплович (законному представителю Администрации города Ростова-на-Дону)
 dizo@rostov-gorod.ru

УВЕДОМЛЕНИЕ ОБ ОТСУТСТВИИ В ЕДИННОМ ГОСУДАРСТВЕННОМ РЕЕСТРЕ ПРАВ НА НЕДВИЖИМОЕ ИМУЩЕСТВО И СДЕЛОК С НИМ ЗАПРАШИВАЕМЫХ СВЕДЕНИЙ

Дата: 06.05.2016 №: 61.001.001/2016.87997

На основании запроса от 29.04.2016, поступившего на рассмотрение 29.04.2016, в соответствии с пунктом 2 статьи 7 Федерального закона от 21 июля 1997г. № 122-ФЗ "О государственной регистрации прав на недвижимое имущество и сделок с ним" уведомляем, что в Едином государственном реестре прав на недвижимое имущество и сделок с ним отсутствует запрашиваемая вами информация:

1. Вид запрашиваемой информации:	о зарегистрированных правах на объект недвижимого имущества
2. Объект недвижимого имущества:	Земельный участок, ИД 61:44:0030209:78, Россия, Ростовская обл., г. Ростов-на-Дону, ул. Левобережная, д 95, площадь: 1916 кв. м.
3. Правовые ограничения:	отсутствуют
4. Заявленные в судебном порядке права, требования, аресты (запрещения):	также отсутствуют

about:blank 11.05.2016

кого" - Заявка

Кочерга Е. М. ДИЗО

11.05.2016

Тип заявки	Номер	Дата создания	Последний ре
02	338		

Проверяемый субъект
Название / ФИО
 ООО "У Казацкого"
Адрес

Управление Росреестра по РО

ФКП Росреестра

ИФНС

Руководитель
 Сокольский Александр Александрович
 ИНН: 6167048314
 СНИЛС

Проверяемый объект
Регламент
 Муниципальный земельный контроль
 Плановое завершение: 24.11.2016
 Тип регламента: функция

Техпроцесс
 Плановая проверка МЗК
 Форма проведения проверки: Выездная

Межведомственные запросы по СМЭВ

Дополнительные сведения
 Статус: В работе
 Результат:
 Дата:
 Кадастровый номер:

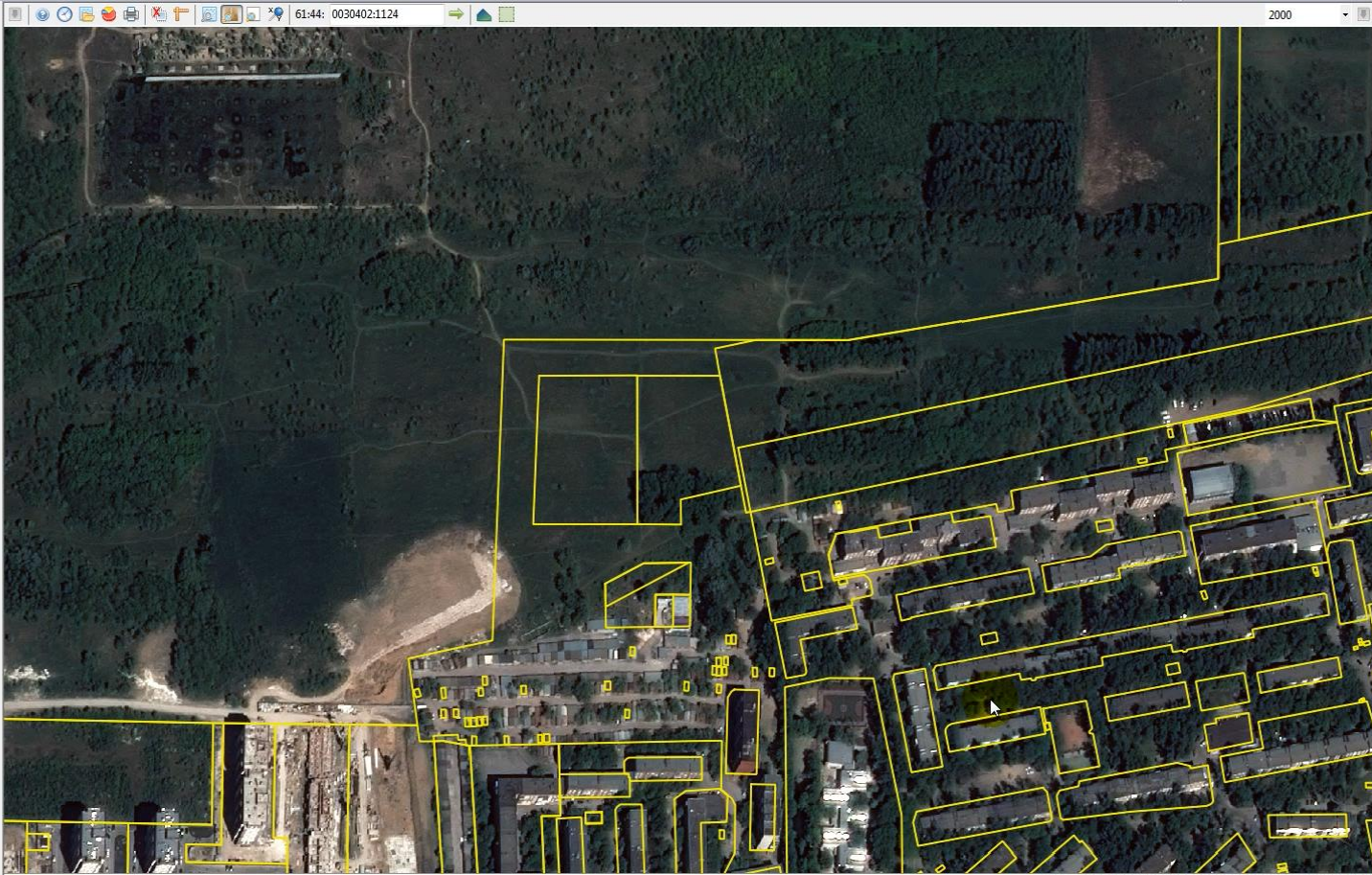
Все запросы (1)

Все дела (0)

Все объекты (1)



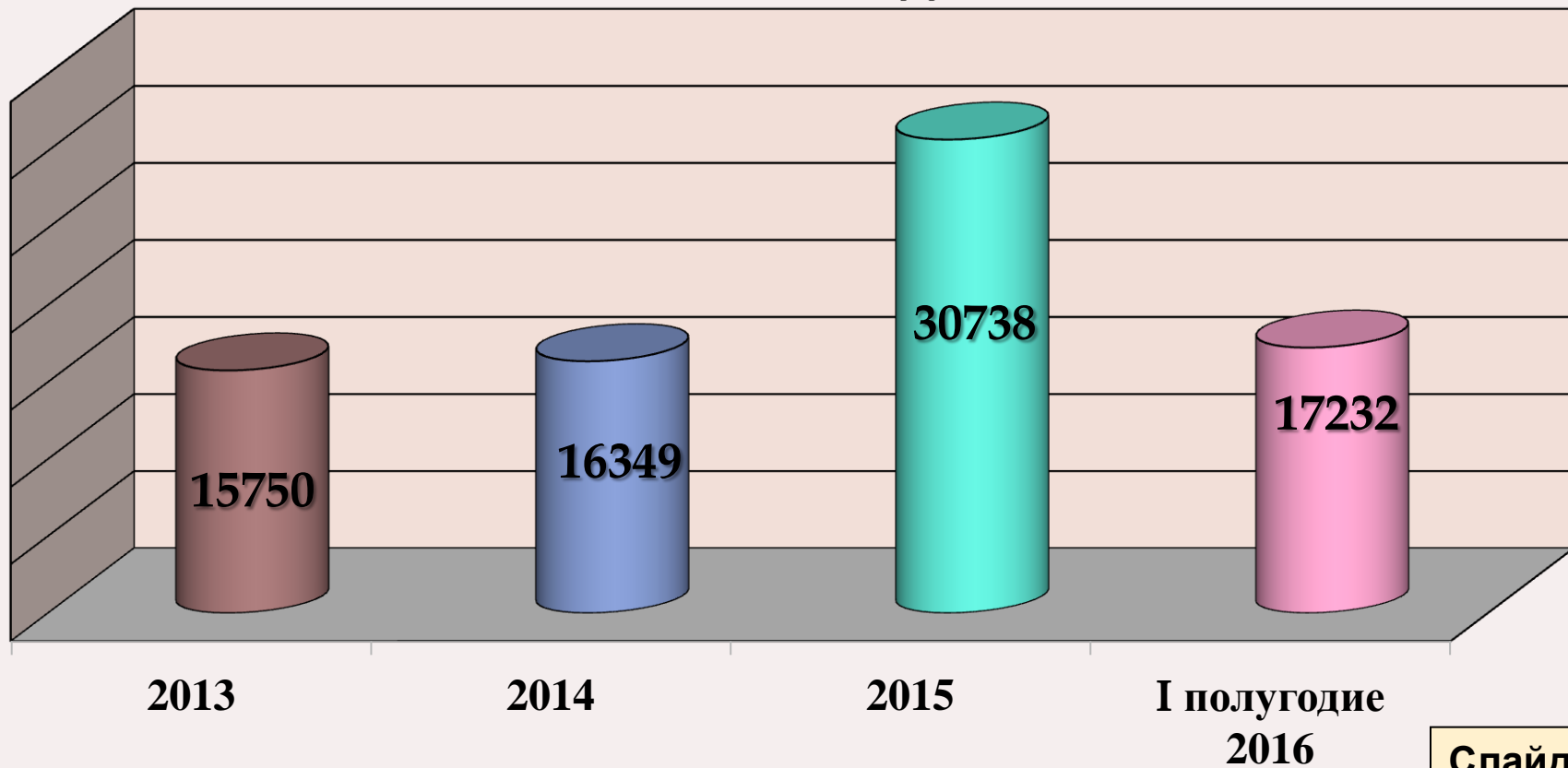
- ГИСОД
 - Акты-функции
 - Архивные дела
 - Дела
 - Документы
 - Журнал МЗК
 - Заявки
 - Карта
 - Личная папка (1)
 - Межведомственное взаимодействие
 - Муниципальный земельный контроль
 - Нормативные документы
 - Объекты
 - Отчетные формы
 - Рабочий календарь (1)
 - Рейды
 - Служебные записки
 - Субъекты
 - Топосъемка
 - Управление процессами
 - ФИАС
 - Функции
- Результаты поиска
- Корзина



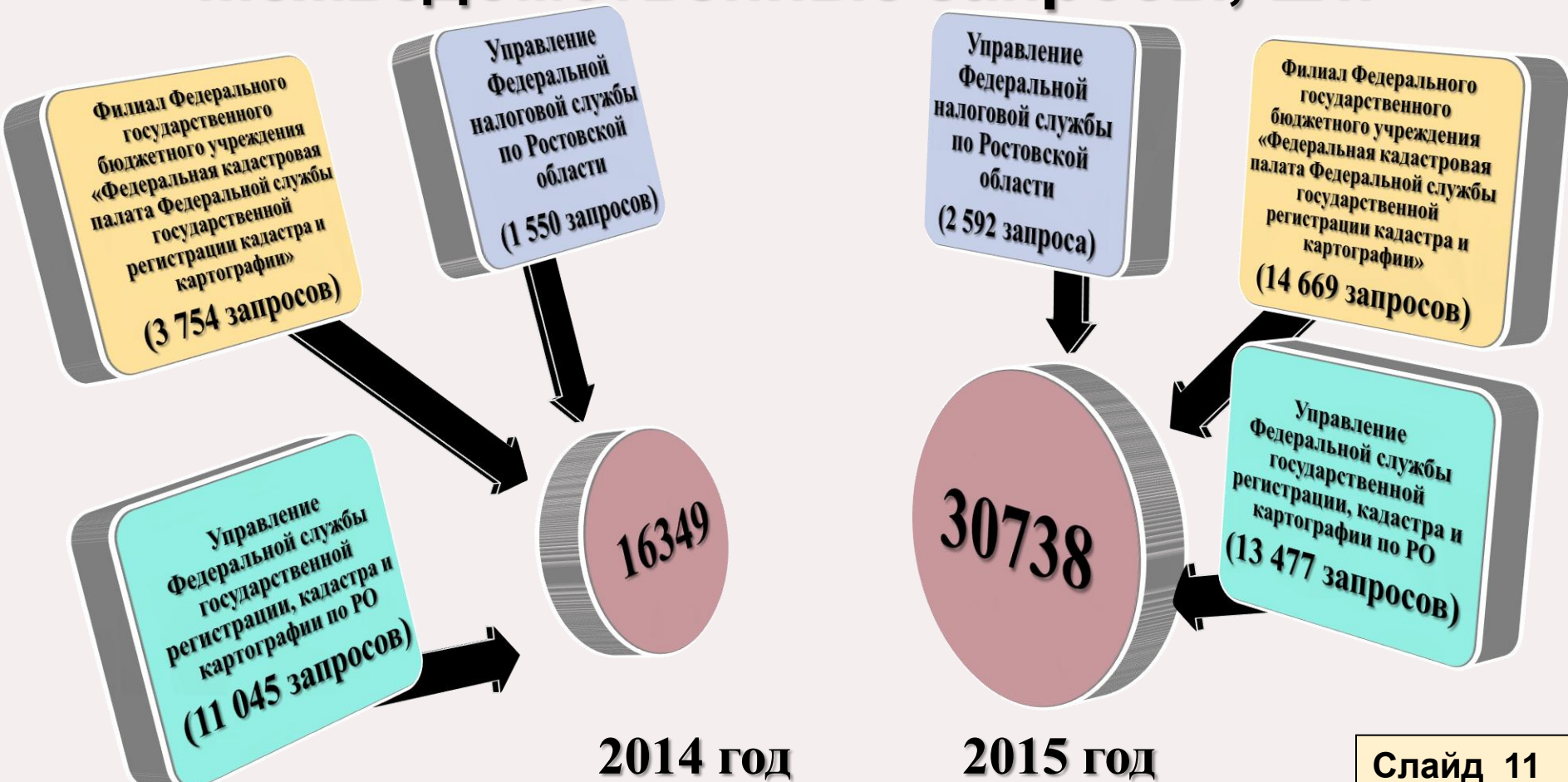
44/56

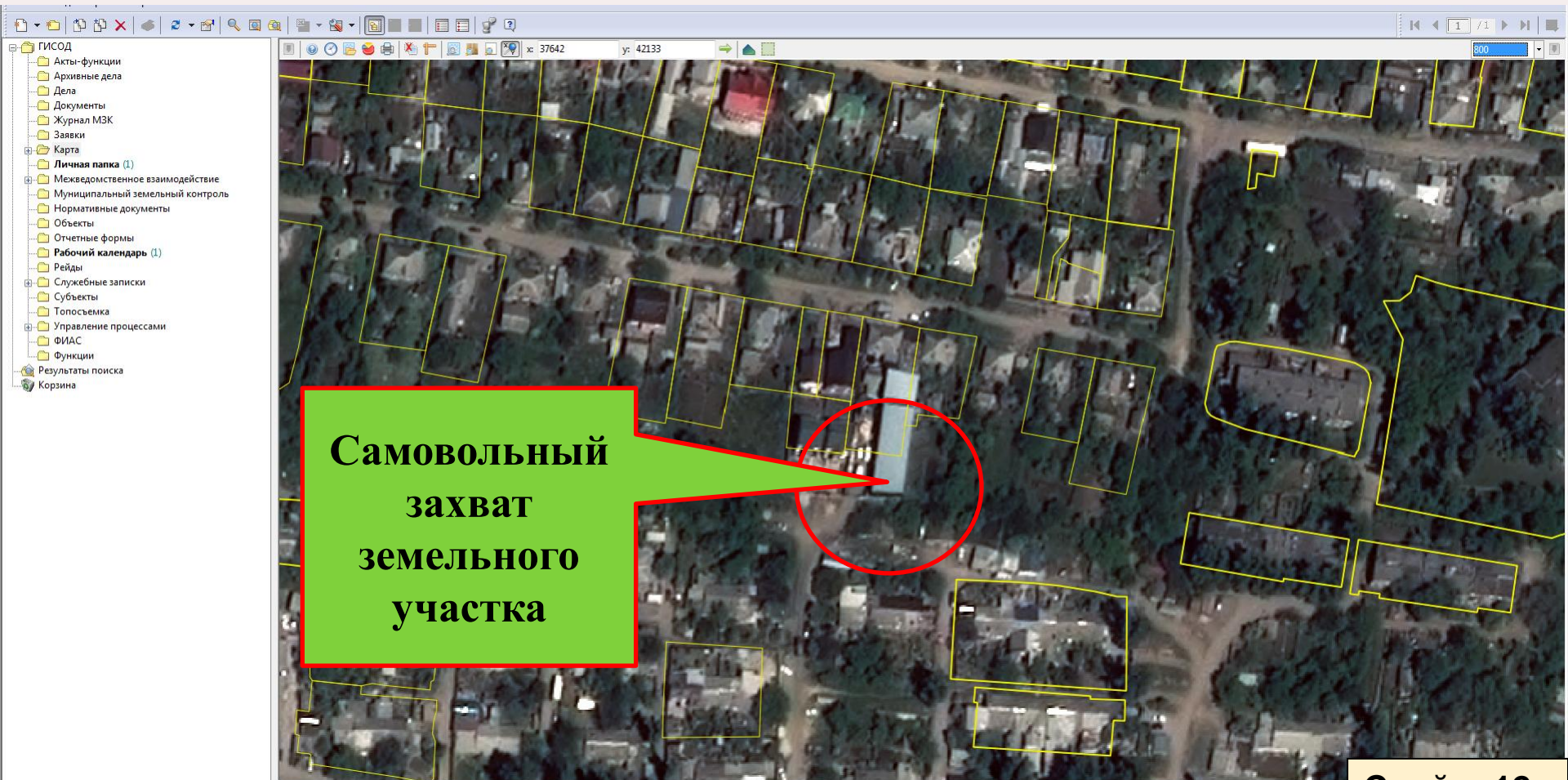


Рост количества межведомственных запросов за счет автоматизации их формирования из геоинформационной системы ГИСОД ИЗО



Межведомственные запросы, шт.





**Самовольный
захват
земельного
участка**

Планы проверок с выводом на печать

МЖК на 2015 год. Плановая - Муниципальный земельный контроль

Данные: Статус: План, Год: 2015, Фильтры: Отображать субъектов: Юридические лица, Тип проверки: Муниципальный земельный контроль, Импортированы из: Назначенный контроль: Плановая, Фильтр наименования: Номер плана: Дата плана: 15.12.2014, Фильтр ИНН: Копво проверок: 385

Применить Очистить

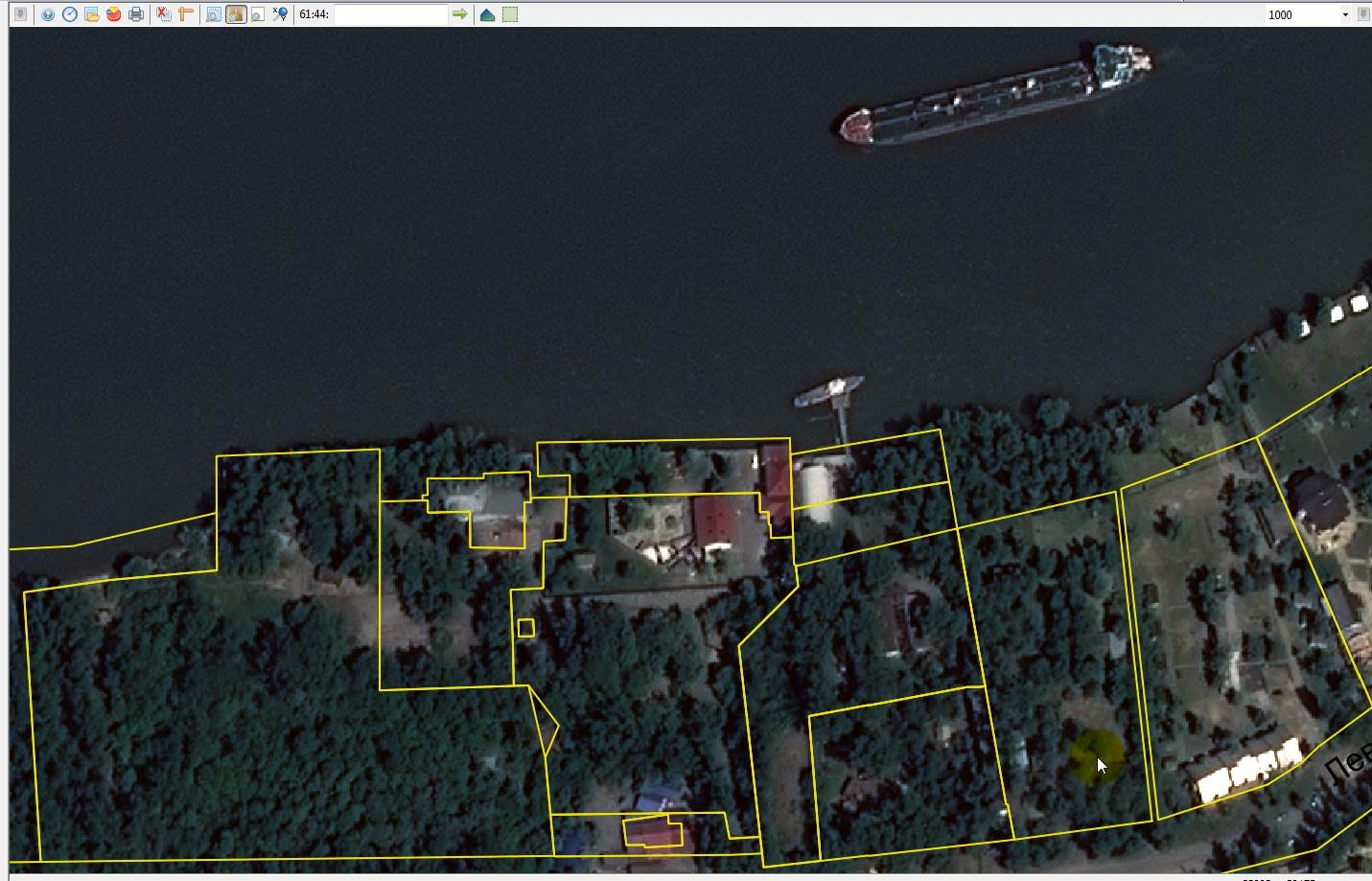
ОГРН	Наименование	ИНН	Адрес объекта	Кад. Номер	Класс	ОГРН	Дата начала проверки
ИП	ИП Аков Владимир Александрович	61685106703	Социалистическая, 747	61.44.0050707.10	свешно назначен	30461632320008	02.03.00.00
ИП	Мальгина Анна Олеговна	616110104430	Социалистическая, 747	61.44.0050707.10	свешно назначен	30461611560009	01.04.00.00
ИП	ИП Мельцов Юрий Викторович	616103460317	Социалистическая, 747	61.44.0050707.10	свешно назначен	30661610270003	01.04.00.00
ОО	Ростовская областная общественная организация "Общество инвалидов "Социальный союз"	6167030660	1-я линия, 74/957	61.44.0031971.30	свешно назначен	1096100001800	03.02.00.00
ИП	Плюшев Анатолий Алексеевич	616266672565	Ворошиловский, 1267	61.44.0041007.40	свешно назначен	30561640960003	02.02.00.00
др.	Общество с ограниченной ответственностью "Чкаловск-99"	6166004240	?	?	свешно назначен	1026104032536	02.11.00.00
ООО	ООО "БазисИнвестСтрой"	2320179872	?	?	свешно назначен	1022366009912	01.07.00.00
ИП	ИП Жванко Владимир Петрович	616400182214	Кировский, 40 в/р	61.44.0040442.30	свешно назначен	30761641220007	01.09.00.00
ИП	ИП Воронков Юрий Федорович	773412957920	Кировский, 40 в/р	61.44.0040442.30	свешно назначен	1077462860094	01.09.00.00
ИП	ИП Пагошин Алексей Николаевич	614103069567	Кировский, 40 в/р	61.44.0040442.30	свешно назначен	30761633340001	01.09.00.00
др.	Опкратов акционерное общество "Газпром газораспределение Ростов-на-Дону"	6163000368	Кировский, 40 в/р	61.44.0040442.30	свешно назначен	1026103159785	01.05.00.00
ООО	ООО "Н.О.К."	6165089001	Кировский, 40 в/р	61.44.0040442.30	свешно назначен	1026103710533	01.09.00.00
ИП	Половников Вадим Ефимович	616300930508	Кировский, 40 в/р	61.44.0040442.30	свешно назначен	30461633550006	01.09.00.00
ИП	ИП Селезнев Юрий Леонидович	6141006467290	Кировский, 40 в/р	61.44.0040442.30	свешно назначен	30761413600030	01.09.00.00

ПЛАН проведения плановых проверок юридических лиц и индивидуальных предпринимателей на 2015 год

Наименование юридического лица (фамилия, имя, отчество лица, наименование юридического лица, наименование индивидуального предпринимателя (ИП)), деятельность которого подлежит проверке	Адрес				Срок проведения проверки (срок исполнения обязательств)	Цель проведения проверки	Описание проверки проверки					Срок проверки плановой проверки (число дней)	Наименование органа государственного контроля (наименование органа государственного контроля, с которым проводится проверка)	НОМЕР ПРОВЕРКИ И СИСТЕМЕ АС СПЛЭВ (с номером заказа при наличии)			
	места нахождения ИП	места нахождения ИП	места нахождения ИП (ф.и.о. индивидуального предпринимателя (ИП), деятельность которого подлежит проверке)	места нахождения ИП			Срок проведения проверки (срок исполнения обязательств)	Цель проведения проверки	Срок проведения проверки (число дней)	Наименование органа государственного контроля (наименование органа государственного контроля, с которым проводится проверка)	НОМЕР ПРОВЕРКИ И СИСТЕМЕ АС СПЛЭВ (с номером заказа при наличии)						
1	2	3	4	5	6	7	8	9	10	11	12	13	14	15	16	17	18
ИП Маженов Виталий Владимирович			г. Ростов-на-Дону, ул. Сооружения, 391		30661681180005	616811167325	муниципальный земельный контроль, ст. 72 ЗК РФ п. 2.1.2. Плановый о МЖК ст 11.08.2014 г.210	28.04.2006				1	50	выполнен		20150109231	
ИП Мамузов Рашид Александрович			г. Ростов-на-Дону ул. Сооружения, 51		30623405040007	234005288120	муниципальный земельный контроль, ст. 72 ЗК РФ п. 2.1.2. Плановый о МЖК ст 11.08.2014 г.210	11.10.2006				1	50	выполнен		20150109232	
ИП Исаев Павел Игоревна			г. Ростов-на-Дону ул. Брешнева, 582		30461682260001	616802618003	муниципальный земельный контроль, ст. 72 ЗК РФ п. 2.1.2. Плановый о МЖК ст 11.08.2014 г.210	13.08.2004				9	50	выполнен		20150109233	
ИП Юсупов Саид Хамзатович			г. Ростов-на-Дону 1, ул. Брешнева, 54-3, ул. Брешнева, 601		31161942550007	200704950075	муниципальный земельный контроль, ст. 72 ЗК РФ п. 2.1.2. Плановый о МЖК ст 11.08.2014 г.210	12.09.2011				2	50	выполнен		20150109234	
ИП Воронков Юрий Федорович			г. Ростов-на-Дону 1, ул. 339 Красной линии, 17-2, ул. 2 Красноварская, 966		30461682960001	616842069455	муниципальный земельный контроль, ст. 72 ЗК РФ п. 2.1.2. Плановый о МЖК ст 11.08.2014 г.210	22.10.2004				2	50	выполнен		20150109235	
ИП Камышева Ирина Игоревна			г. Ростов-на-Дону 1, п. Коммунальный, 46-2, Жилой д. 21		31061949300074	612802920009	муниципальный земельный контроль, ст. 72 ЗК РФ п. 2.1.2. Плановый о МЖК ст 11.08.2014 г.210	29.12.2010				11	50	выполнен		20150109236	
ИП Осташинко Светлана Игоревна			г. Ростов-на-Дону 1, п. Коммунальный, 212-3, ул. Матвеевская 3-4		306616807300020	616851171416	муниципальный земельный контроль, ст. 72 ЗК РФ п. 2.1.2. Плановый о МЖК ст 11.08.2014 г.210	14.03.2006				3	50	выполнен		20150109237	
ИП Мороз Виталий Павлович			г. Ростов-на-Дону ул. 2 Красноварская, 1455		30941681600016	616804177900	муниципальный земельный контроль, ст. 72 ЗК РФ п. 2.1.2. Плановый о МЖК ст 11.08.2014 г.210	22.01.2009				4	50	выполнен		20150109238	
ИП Пачко Наталья Владимировна			г. Ростов-на-Дону ул. Жилой д. 211		304616235200248	616266739061	муниципальный земельный контроль, ст. 72 ЗК РФ п. 2.1.2. Плановый о МЖК ст 11.08.2014 г.210	17.12.2004				4	50	выполнен		20150109239	
ИП Бугаева Елена Александровна			г. Ростов-на-Дону пр. Ставок, 220		306616803800018	61620094006	муниципальный земельный контроль, ст. 72 ЗК РФ п. 2.1.2. Плановый о МЖК ст 11.08.2014 г.210	07.02.2006				4	50	выполнен		20150109240	
ИП Курбанов Коммунация Маратовна			г. Ростов-на-Дону ул. Жилой д. Матвеевская		305616814800001	616811011918	муниципальный земельный контроль, ст. 72 ЗК РФ п. 2.1.2. Плановый о МЖК ст 11.08.2014 г.210	16.11.2005				4	50	выполнен		20150109241	



- ГИСОД
 - Акты-функции
 - Архивные дела
 - Дела
 - Документы
 - Журнал МЗК
 - Заявки
 - Карта
 - Личная папка (1)
 - Межведомственное взаимодействие
 - Муниципальный земельный контроль
 - Нормативные документы
 - Объекты
 - Отчетные формы
 - Рабочий календарь (1)
 - Рейды
 - Служебные записки
 - Субъекты
 - Топосъемка
 - Управление процессами
 - ФИАС
 - Функции
 - Результаты поиска
 - Корзина



x 32002, y 39175



Карточка и журнал проверок

№ 02/429 от 05.12.2015 заказчик Абаева Ирина Юрьевна - Заявка

Нуруллаева Т. А. ДИЗО ДИЗО

Новожилова Е. А.
05.12.2015

Общая информация

Выполнение заявки

Распоряжение по проверке
08. ОКэИЗ

Принято	Плановый срок	Выполнено	Время (ч.)	Результат
05.12.2015	07.05.2016	18.08.2015	11:59	Выполнено

Комментарий

Условия завершения работы

Содержится документ "Распоряжение о проверке" (Выполнено) ИПИ.

Примечания руководства

Прикреплено

Номер
05.12.2015 2041

Прикреплено

Номер	Название запроса	Дата
24.03.2016	Выписка из ЕГРИП	
24.03.2016	Выписка из ЕГРП на недвижимое имущество...	

Все файлы (5)

Все заявки (1)

Все письма (0)

Все документы (5)

Все запросы (2)

Все дела (0)

Все объекты (2)

Прикреплено	Класс объекта	Название	Адрес
05.12.2015	смешанного назначения		Ленина просп., 117
05.12.2015	под объекты транспорта	для эксплуатации гаража	



http://6317/basename=G500_live@unstatscope1 - DocuVision - Internet Explorer

Карточки

- Справочники
- ПАСОД
- _empty
- Акт_функция
- Архивные дела
- Дела
- Документы
- Журнал МЭК
- Заявки
- Карта
- Личная папка
- Межведомственное взаимодействие
- Муниципальный земельный контроль
- Нормативные документы
- Объекты
- Отчетные формы
- Рабочий календарь (1)
- Регистр заявок
- Рейды
- Служебные записки
- Субъекты
- Топология
- Управление процессами
- ФИАС
- Функции
- Результаты поиска
- Корзина

Поиск

Найдено: 1208, отображено: 208

Показывать: 500 на странице 3 / 3

Номер	Дата	Описание	Название ФИО заказчика	Результат	Дата фактическая	Плановая
02/419	27.11.2015		Суворин Владимир Юрьевич		13.05.2017	
02/420	27.11.2015		Скорин Валерий Иванович		13.05.2017	
02/421	03.12.2015		Кузьмина Наталья		21.04.2017	
02/422	03.12.2015		Поддубный Николай Иванович		21.04.2017	
02/423	03.12.2015		Бабенко Владимир Георгиевич		21.04.2017	
02/424	04.12.2015		Алешин Алексей Владимирович	Нарушение выявлено	31.08.2015	06.05.2016
02/425	04.12.2015		Алешин Алексей Владимирович		06.12.2016	
02/426	05.12.2015		Таразанов Роман Сергеевич		07.05.2016	
02/427	05.12.2015		Иванов Герман Викторович		07.05.2016	
02/428	05.12.2015		Миросани Ирина Анатольевна		07.05.2016	
02/429	05.12.2015		Абаева Ирина Юрьевна	Нарушение устранено	21.09.2015	07.05.2016
02/430	09.12.2015		Осмуха Зинаида Михайловна		05.01.2017	
02/431	10.12.2015		Матюхина Оксана		13.12.2016	
02/432	15.12.2015		Украинская Надежда		05.01.2017	
02/433	16.12.2015		Зиченко Людмила Ивановна		18.05.2016	
02/2	22.03.2016	муниципальный земельный	ГСК "Старт"		13.02.2017	
02/3	22.03.2016	муниципальный земельный	Картунова Светлана Борисовна		01.09.2016	
02/4	22.03.2016	муниципальный земельный	ИП Певина Людмила		10.10.2016	
02/5	22.03.2016	муниципальный земельный	Потребительское общество		24.08.2016	
02/6	22.03.2016	муниципальный земельный			25.08.2016	
02/7	22.03.2016		ИП Аведисян Мурат Саматович		06.01.2017	
02/8	22.03.2016		"Производственно-коммерческая		06.06.2016	
02/9	22.03.2016		Котляревская Арина		06.06.2016	
02/10	22.03.2016		Арзуманов Игорь Вильсович		06.06.2016	
02/11	22.03.2016		Краснослободцева Ирина		06.06.2016	
02/12	22.03.2016		Краснослободцева Дарья		06.06.2016	
02/13	22.03.2016		Михайличенко Сергей		06.06.2016	
02/14	22.03.2016		Хасин Юрий Владимирович		06.06.2016	
02/15	22.03.2016		Держач Анастасия Леонидовна		04.07.2016	
02/16	22.03.2016		РОСТОВСКИЙ-НА-ДОНУ		06.06.2016	
02/17	22.03.2016		РОСТОВСКИЙ-НА-ДОНУ		06.06.2016	
02/18	22.03.2016		Тюльдина Оксана		06.06.2016	

Видимый социальный эффект

**Демонтаж
незаконных
нестационарных
объектов,
устранение
свалочных очагов**



До проверки МЗК



После проверки МЗК



Оценка эффективности работы инспекторов

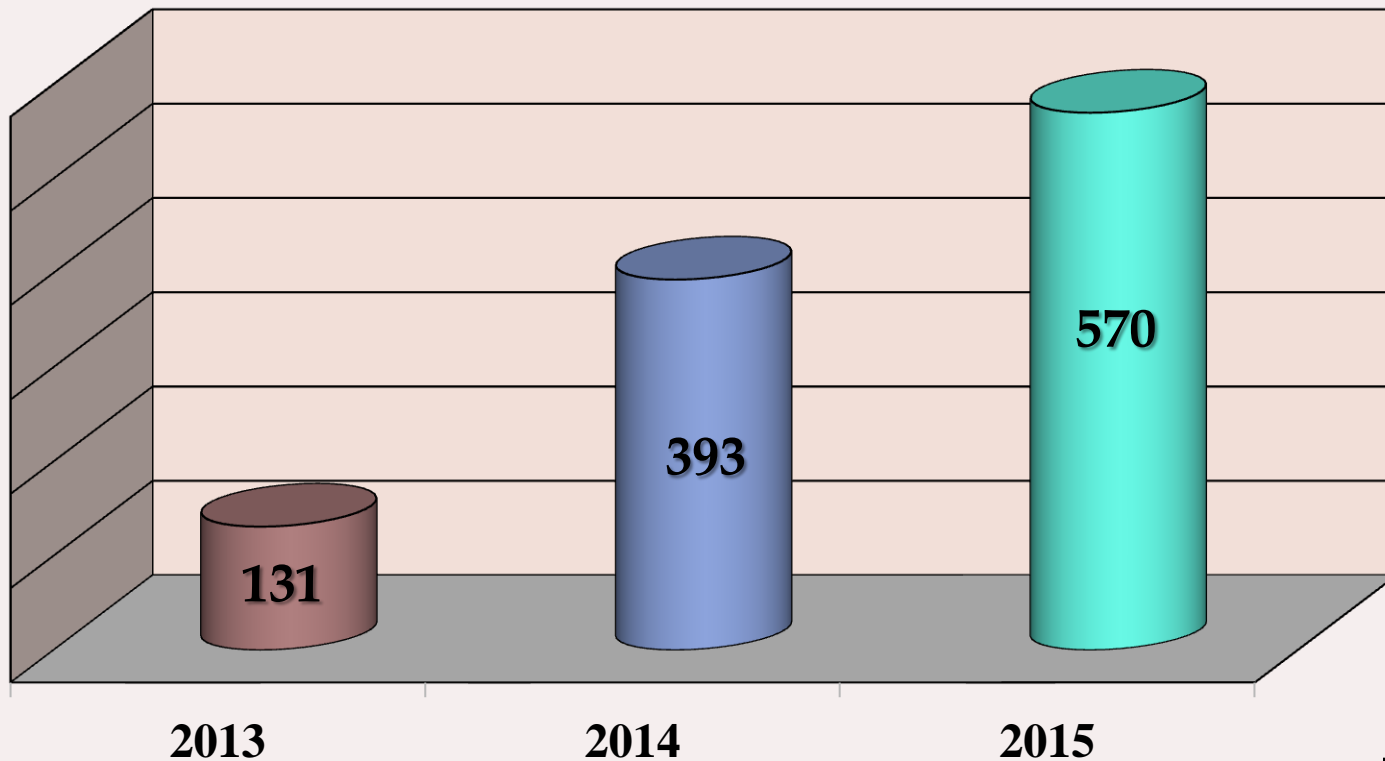
The screenshot shows the GISOD software interface. A dialog box titled "Генерация отчетов" (Report Generation) is open, with "Оценка эффективности" (Efficiency Evaluation) selected as the report type. The date range is set from 01.01.2015 to 31.12.2015. The "Тип заявок" (Request Type) is set to "Все" (All). Below the dialog, a search results table is visible, listing various requests with their dates and descriptions.

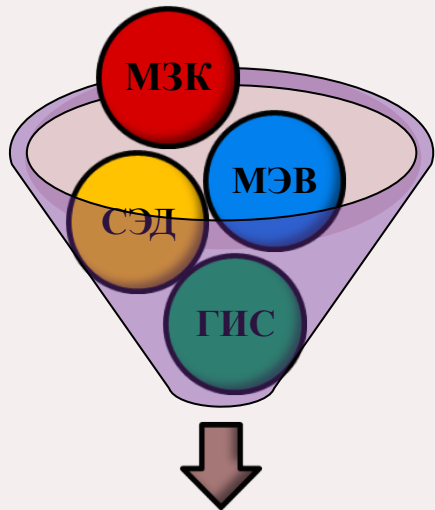
№	Дата	Описание	Название ФИО заказчика
02/150	10.11.2014		"Данайровский"
02/147	07.11.2014		"Регионэнергострой"
02/128	06.11.2014		Коммерческий банк
02/124	06.11.2014		"Электронвы-Сити"
02/123	05.11.2014		"Авалон"
02/122	05.11.2014		"РГХМ ВОО "ВООГИИ"
02/121	05.11.2014		"Ростовский"
02/120	30.10.2014		"Аргумент-Сервис"
02/118	28.10.2014		Квотмонтек
02/117	28.10.2014		"Фирма Тара"
02/116	28.10.2014		Ростовский областной
02/115	28.10.2014		"Мир"
02/114	27.10.2014		фирма "Персей"
02/113	26.09.2014		"Аврора"
02/112	19.09.2014		"Русский стиль"
02/110	11.09.2014		Татуру
02/109	11.09.2014		ОАО "Ростовский часовой
02/108	11.09.2014		Коммерческий банк
02/107	11.09.2014		"ТЯНКСИ"
02/106	11.09.2014		"Снычка"
02/105	11.09.2014		"ЭГИТА"

Показатели деятельности Департамента имущественно-земельных отношений города Ростова-на-Дону по исполнению функции муниципального земельного контроля за 2015 г. с нарастающим итогом

№ п/п показателя	№ строки	Наименование показателя	Величина
1	1	Выполняемость планов проверок соблюдения земельного законодательства ($V_{пл}$), % $V_{пл} = (\frac{\Pi_{п}}{3n}) \times 100$	76,8
	2	Количество проверок соблюдения земельного законодательства, предусмотренных планом проверок к окончанию отчетного периода ($3n$), ед.	383
	3	Количество фактически проведенных муниципальными инспекторами проверок соблюдения земельного законодательства к окончанию отчетного периода ($\Pi_{п}$), ед.	294
2	4	Показатель нагрузки, приходящейся на муниципального инспектора ($N_{и}$), ед. $N_{и} = \frac{\Pi_{пов}}{I}$	96
	5	Количество проведенных проверок соблюдения земельного законодательства к окончанию отчетного периода ($\Pi_{пов}$), ед.	576
	6	Количество муниципальных инспекторов (I), ед.	6
3	7	Показатель эффективности деятельности муниципальных инспекторов ($\mathcal{E}_{\mathcal{E}}$), % $\mathcal{E}_{\mathcal{E}} = \frac{\Pi_{ам}}{\Pi_{пов}} \times 100$	30,2
	8	Количество лиц, привлеченных Управлением к административной ответственности к окончанию отчетного периода ($\Pi_{ам}$), ед.	174
4	9	Количество проведенных проверок к окончанию отчетного периода ($\Pi_{пов}$), ед.	576
	10	Показатель эффективности деятельности муниципальных инспекторов по выявленным нарушениям ($\mathcal{E}_{выявл}$), % $\mathcal{E}_{выявл} = \frac{\Pi_{прет}}{\Pi_{пов}} \times 100$	100,2
	11	Количество вынесенных предписаний об устранении нарушений ($\Pi_{прет}$), ед.	577
	12	Количество проведенных проверок к окончанию отчетного периода ($\Pi_{пов}$), ед.	576

Рост количества проверок за счет создания блока «Муниципальный земельный контроль» в геоинформационной системе ГИСОД ИЗО





Синергетический эффект:

Рост количества проверок : в 4,4 раза за первый полный год после внедрения

Экономический эффект: 7,3 руб. на 1 руб. вложенных средств.

Проект окупился полностью в течение первого года эксплуатации МЗК ГИСОД . Сумма штрафов составила 5800 тыс. руб. при затратах на создание системы 795 тыс. руб.

Социальный эффект: соблюдение земельного законодательства

Универсальность решения: использование решения в любой отрасли муниципального управления

Руководство пользователя Геоинформационной системой обеспечения деятельности «ГИСОД»

Работа с актами инвентаризации МЗК

Версия 1.2

2016

(Полный)

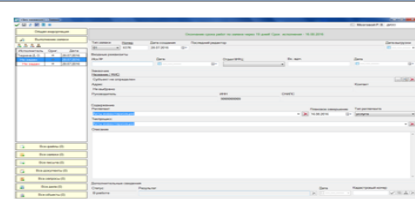
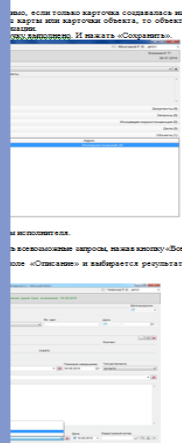
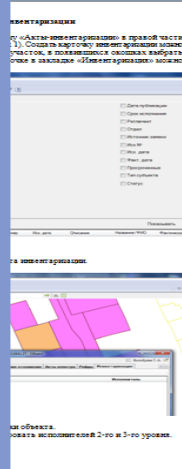


Рисунок 3 – Окно добавления акта инвентаризации.
Для редактирования исполнителя необходимо заполнить нужного исполнителя и нажать кнопку «Д» или на исполнителя нажать правой кнопкой мыши и выбрать пункт меню «Редактировать исполнителя». Сначала редактируется исполнитель второго уровня. В открывшемся окне выбираем требуемого сотрудника. Нажавшая кнопку «ОК».

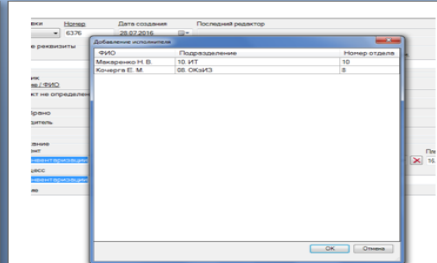


Рисунок 4 – Выбор исполнителя 2-го уровня.
Повторным образом редактировали сотрудника для исполнителя 3-го уровня.

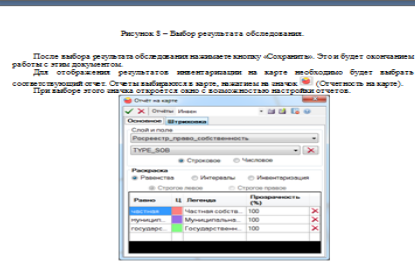


Рисунок 5 – Выбор результата обследования.
После выбора результата обследования нажимаем кнопку «Сохранить». Это и будет окончанием работы с этим документом.
Для отображения результатов инвентаризации на карте необходимо будет выбрать соответствующий отчет. Отчеты выбираются в карте, нажатием на значок «С» (Отчетность на карте). При выборе этого значка откроется меню с возможностью просмотра отчетов.

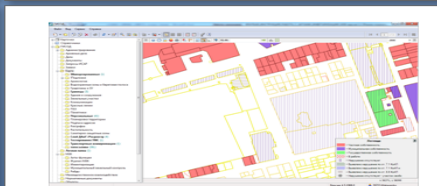


Рисунок 6 – результаты инвентаризации.

№ 04/151 от 16.08.2016 заказчик Субъект не определен - Заявка

Чибисов Р. Б. ДИЗО

Заявка выполнена за 19 дней до окончания срока! Срок исполнения - 04.09.2016

Тип заявки: 04, Номер: 151, Дата создания: 16.08.2016, Последний редактор: Чибисов Р. Б., Дата выгрузки: []

Входные реквизиты

Исх №: [], Дата: [], Отдел МФЦ: [], Вх. адм.: [], Дата: []

Заказчик

Название / ФИО: Субъект не определен

Адрес: Не выбрано, Контакт: []

Руководитель: [], ИНН: 9999999999, СНИЛС: []

Содержание

Регламент: Инвентаризация, Плановое завершение: 04.09.2016, Тип регламента: услуга

Техпроцесс: Инвентаризация

Описание: []

Дополнительные сведения

Статус: [], Дата: 16.08.2016, Кадастровый номер: []

Отработано: []

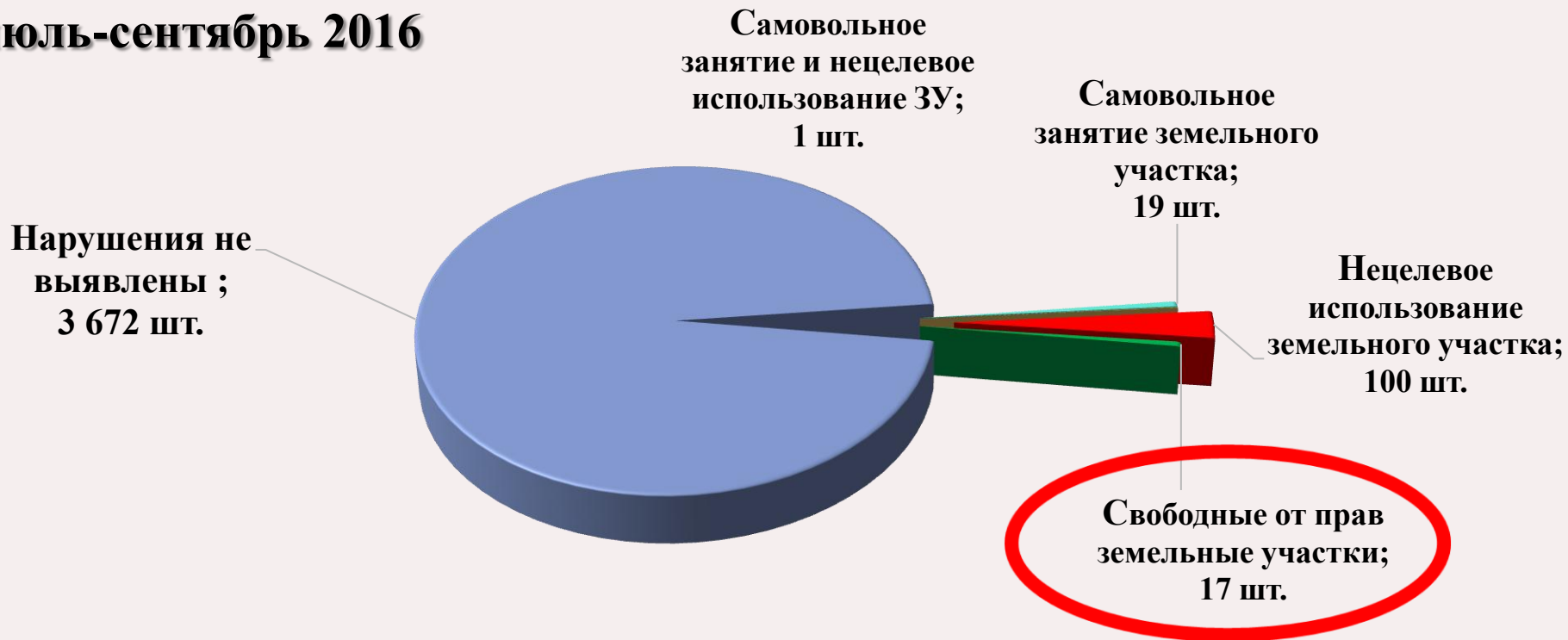
Выявлено нарушение по ст. 7.1 КоАП
 Выявлено нарушение по ст. 7.1 КоАП и 8.8 КоАП
 Выявлено нарушение по ст. 8.8 КоАП
 Нарушение отсутствует
 Нарушение отсутствует - участок свободен
 Нарушение отсутствует

Выявленные нарушения отображаются на карте штриховкой

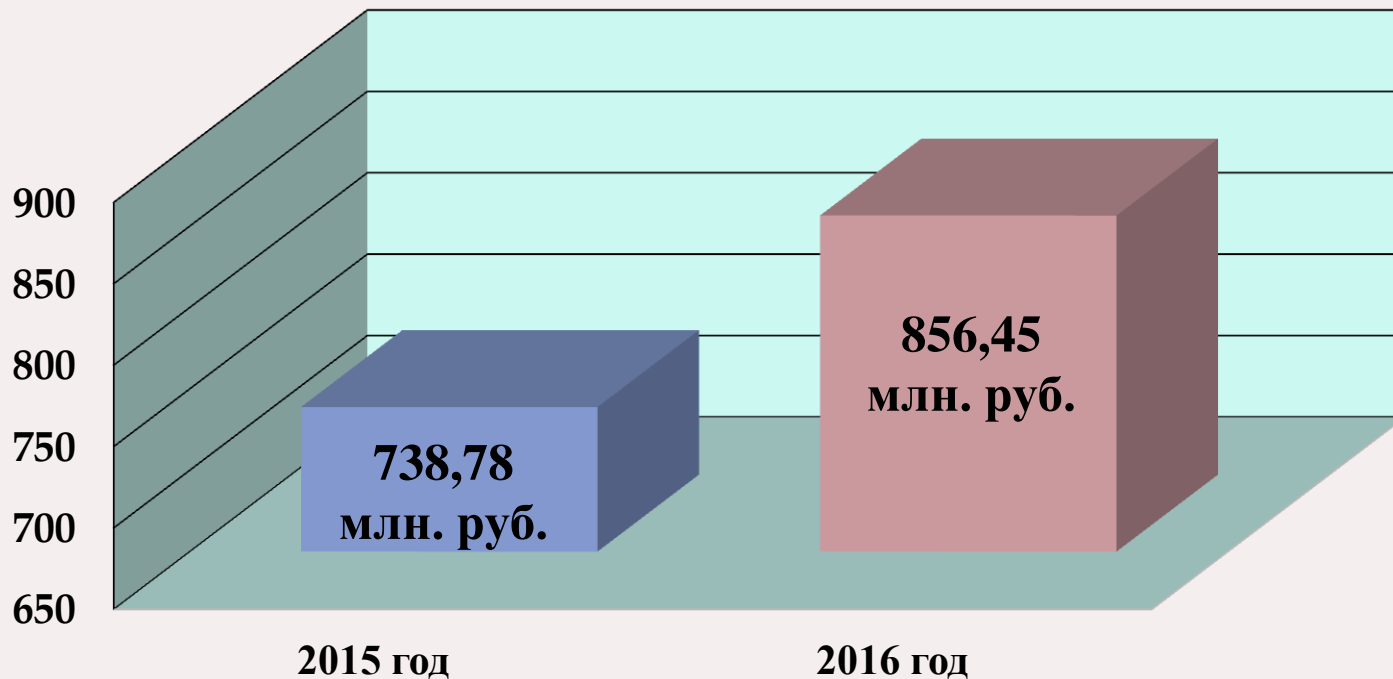


Инвентаризация земельных участков

июль-сентябрь 2016



Поступления арендной платы за земельные участки за 8 месяцев 2016 года к аналогичному периоду 2015 года



Формирование данных о нестационарных торговых объектах

The screenshot displays a GIS application window with the following components:

- File Explorer (Top Left):** Shows a tree view with folders like "Справочники", "ГИСОД", "Администрирование", "Архивные дела", "Дела", and "Документы".
- Data Table (Top Right):** A table with columns "Поле" and "Значение".

Поле	Значение
ADDRESS	пл. Толстого, 8
NUMBER NTO	У-19 (2156 П11379)
AREA	32.0000
AMOUNT	1
- Object Information Panel (Middle Left):** A form with various fields and tabs.
 - Владелец:** ДИЗО
 - Дата регистрации:** 05.10.2016
 - Тип объекта:** Эксплуатируемый
 - Состояние:** Эксплуатируемый
 - Дата начала:** 05.10.2016
 - Дата окончания:** (empty)
 - Название:** Павильон (highlighted with a red circle)
 - Адрес:** pl. Толстого, 8, земельный участок, п. 4
 - Кадестровый номер:** 61-44.0031571
 - Ордендир:** пл. Толстого, 8, земельный участок, п. 4
- Additional Properties Table (Bottom Left):**

Свойство	Значение	Примечание
Кадестровый квартал	61-44.0031571	
Категория земель	Земли населенных пунктов	
Площадь	32	
- Map (Right):** Aerial view of a building complex with yellow and red outlines. A red circle highlights a specific structure, with a red arrow pointing to the "Павильон" label in the information panel.
- Bottom Bar:** Includes version information "Версия: 4.5.1988.0" and the user "DIZO\Mozgovoi".

**Спасибо
за внимание!**

